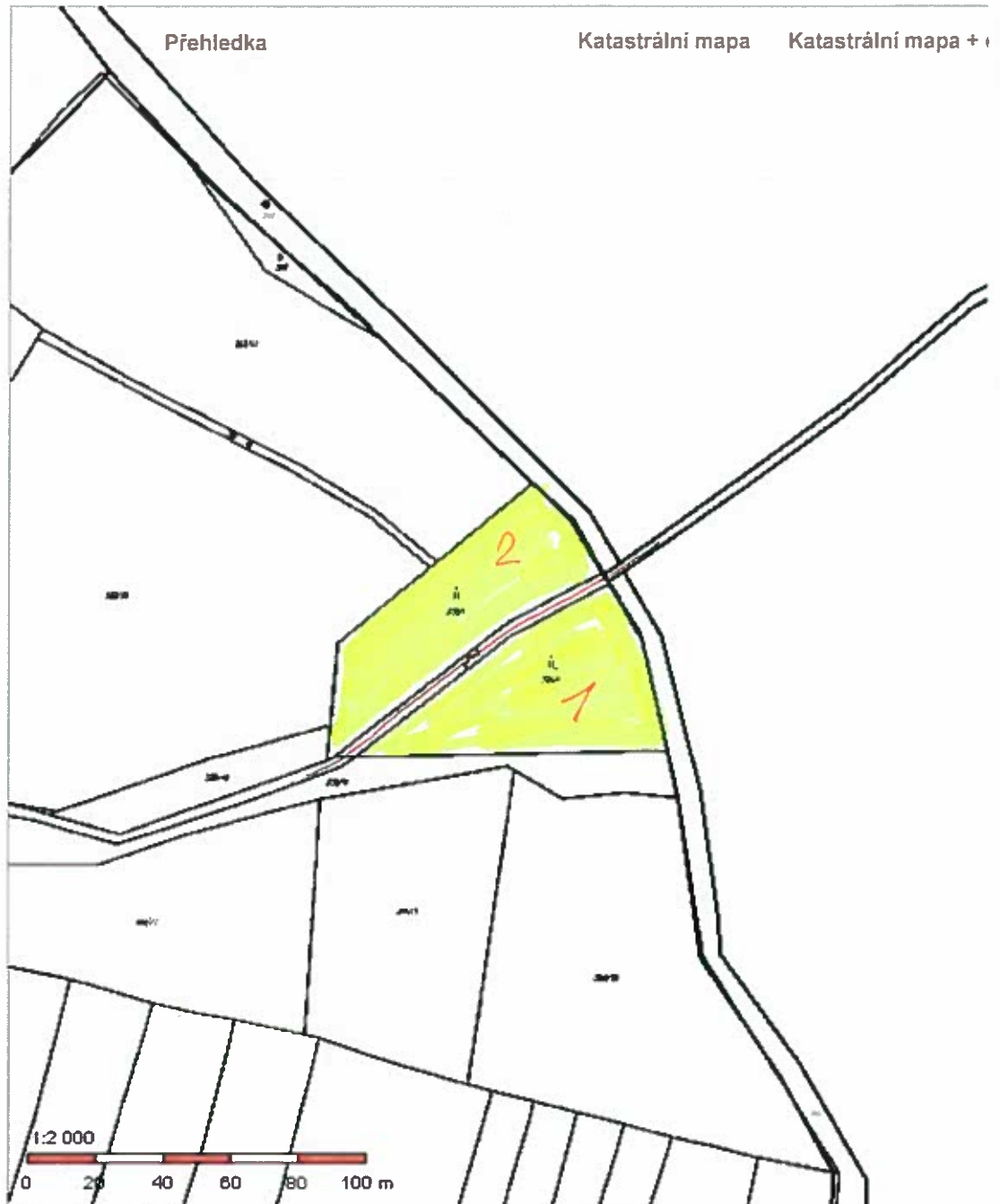


Samotěžba suchých polomů a suchých dřevin v k.ú. Tavíkovice a Dobronice

Oznamujeme občanům, že od 1.3.2017 je možné podat žádost o zpracování suchých polomů a suchých dřevin o obvodu kmene do 80 cm měřeného ve výšce 130 cm nad zemí, a dřevin, k jejichž vykácení bylo vydáno povolení příslušným správním orgánem. Zpracování provedou žadatelé samotěžbou na obecních parcelách v k.ú. Tavíkovice a Dobronice, které jsou zveřejněny na úředních deskách obce Tavíkovice. Na dotčených parcelách jsou označeny tálky a cena za ně. Samotěžbu provedou zájemci na vlastní nebezpečí. Těžbu bude možno provést od 10.-31.3. 2017. Žádosti budou přijímány do přerozdělení všech tálků.

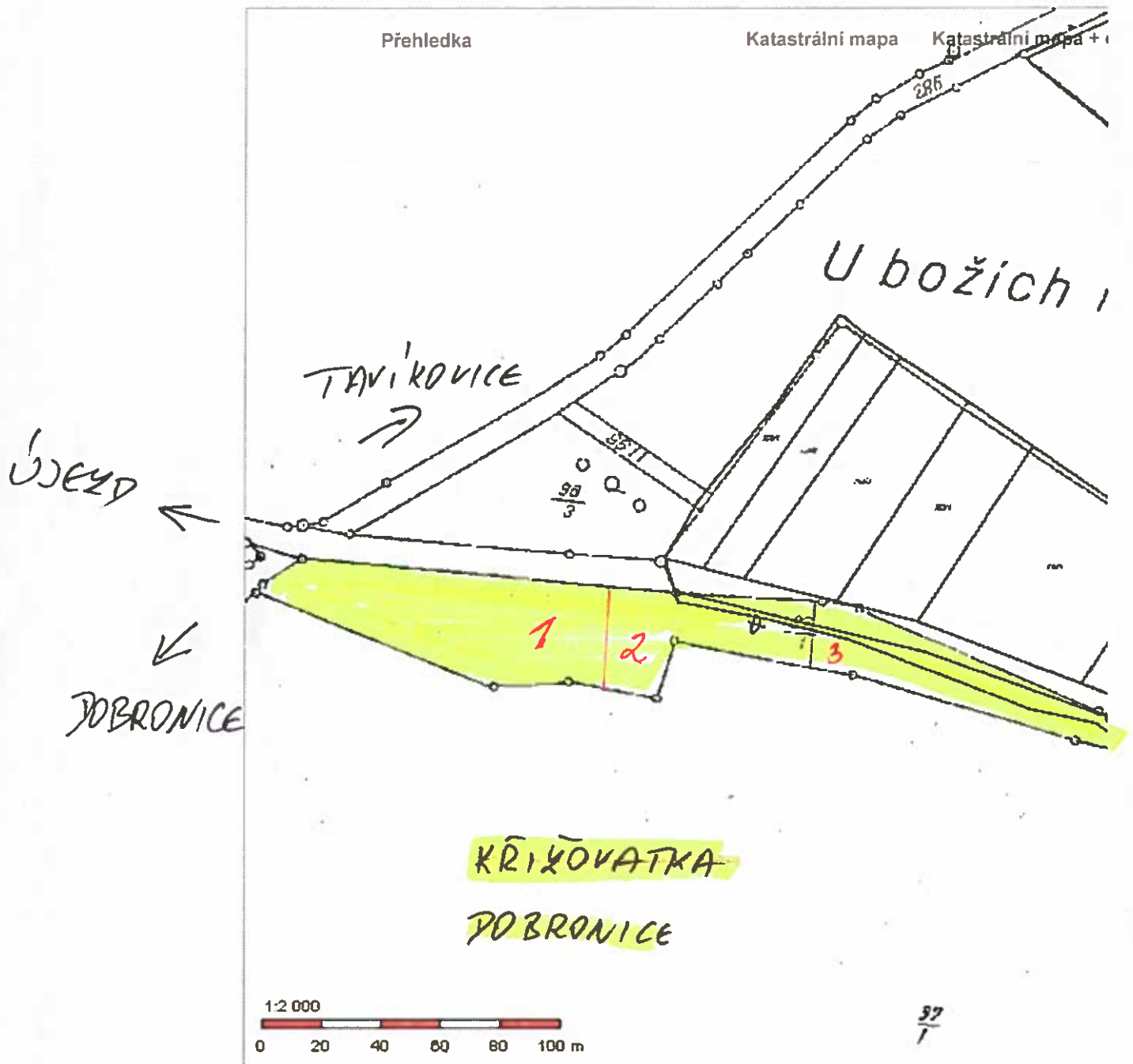


TAVÍKOVICE → H. KOUNICE

↗ U KAŠTANU

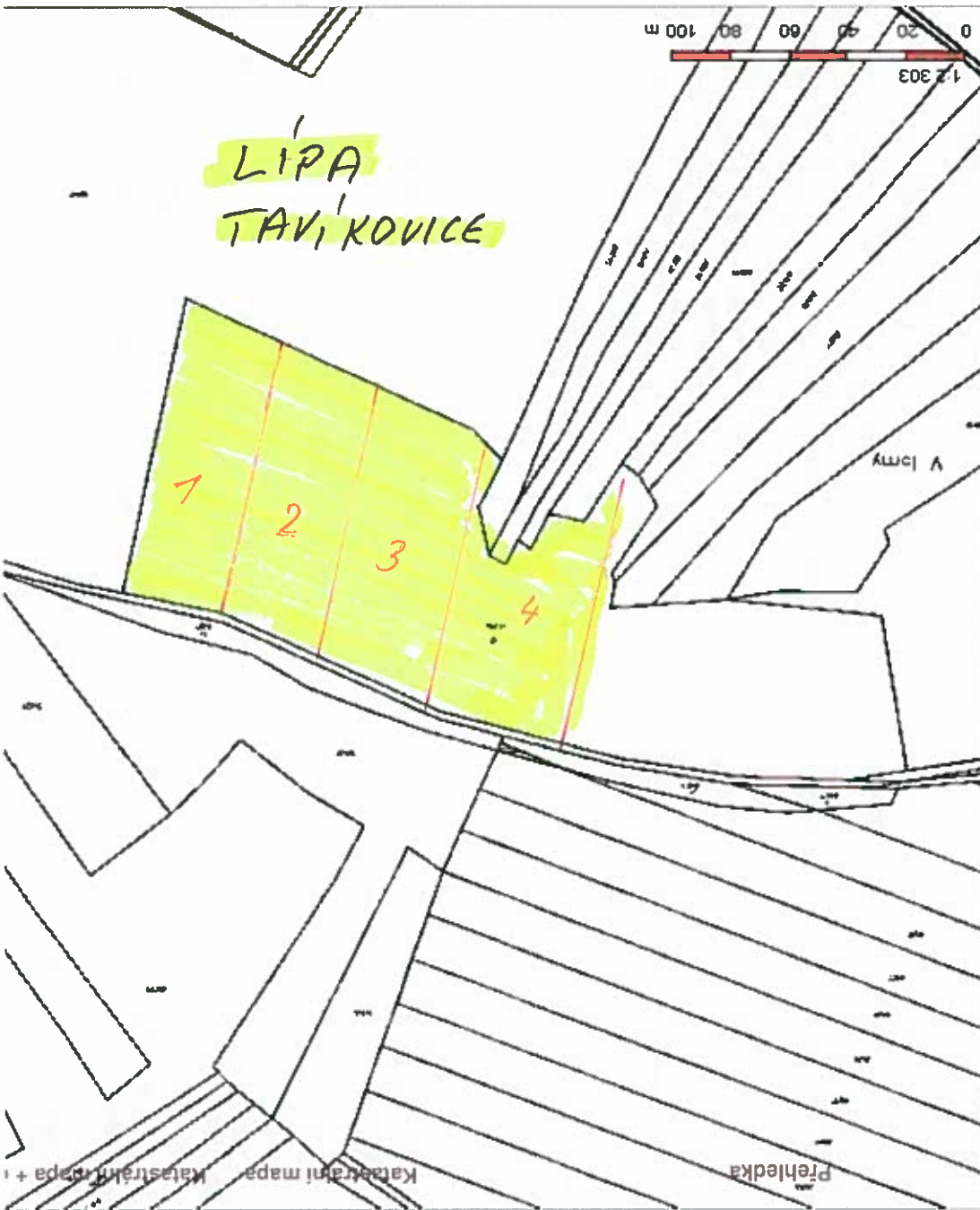
CENA: PÁLEK 1 - 500 Kč
 PÁLEK 2 - 500 Kč

Obsah katastrální mapy a mapy pozemkového katastru se zobrazuje od měřítka 1:5000.
 Podrobnější informace k používání mapy, aktualizací dat a jejího obsahu jsou uvedeny v [návodě](#) (PDF formát).
Veškeré zjištěné hodnoty souřadnic a délek nelze využívat pro vytyčování hranic pozemků v terénu.



CENA TAĚEK 1 - 500 Kč
 TAĚEK 2 - 1.000 Kč
 TAĚEK 3 - 500 Kč

Obsah katastrální mapy a mapy pozemkového katastru se zobrazuje od měřítka 1:5000.
 Podrobnější informace k používání mapy, aktualizaci dat a jejího obsahu jsou uvedeny v [návodě](#) (PDF formát).
Veškeré zjištěné hodnoty souřadnic a délek ne lze využívat pro vytyčování hranic pozemků v terénu.



- CENA: PÁLEK 1 - 1.000 Kč
- PÁLEK 2 - 1.000 Kč
- PÁLEK 3 - 500 Kč
- PÁLEK 4 - 500 Kč

Obsah katastrální mapy a mapy pozemkového katastru se zobrazuje od měřítka 1:500. Podrobnější informace k používání mapy, aktualizaci dat a jejího obsahu jsou uvedeny v návodě (PDF formát).

Veškeré zjištěné hodnoty souřadnic a délek nelze využívat pro vytyčování hranic pozemků v terénu.